


«СОГЛАСОВАНО»
Исполняющий обязанности
начальника управления
образования администрации
муниципального образования
Тихорецкий район

Г.П. Власова

«УТВЕРЖДАЮ»
Директор МБОУ СОШ № 28
ст. Еремизино-Борисовской
Т.О. Сергеева

«СОГЛАСОВАНО»
Начальник ОГИБДД ОМВД
России по Тихорецкому району

С.Е. Воробьев

ПАСПОРТ
дорожной безопасности
муниципального бюджетного
общеобразовательного учреждения средней
общеобразовательной школы №28 станицы
Еремизино-Борисовской муниципального
образования Тихорецкий район
имени Героя Российской Федерации
Геннадия Николаевича Трошева
(МБОУ СОШ №28 ст.Еремизино-
Борисовской)
(наименование учреждения)

2023 год

Общие сведения

Муниципальное бюджетное общеобразовательное учреждение средняя общеобразовательная школа № 28 станицы Еремизино-Борисовской муниципального образования Тихорецкий район имени Героя Российской Федерации Геннадия Николаевича Трошева

(наименование муниципального общеобразовательного учреждения — далее ОУ)

Тип ОУ: средняя общеобразовательная школа

Местонахождение ОУ: 352114.Краснодарский край. Тихорецкий район.ст.Еремизино-Борисовская. ул.Школьная, 35.

Фактический адрес ОУ: 352114.Краснодарский край, Тихорецкий район, ст Еремизино-Борисовская, ул. Школьная,35.

Руководитель ОУ: Директор МБОУ СОШ № 28 ст.Еремизино-Борисовской Сергеева Татьяна Олеговна 92-2-94 (Номер телефона)

Заместитель директора по учебно-воспитательной работе: Курбатова Дарья Александровна 92-2-94 (Номер телефона)

Ответственные педагоги за мероприятия по профилактике детского травматизма: Педагог-организатор ОБЖ Баюра Геннадий Николаевич 92-2-94

Количество обучающихся: 181

Наличие уголка БДД: коридор, 1 этаж

Наличие класса БДД: нет

Наличие авто площадок по БДД: нет

Наличие автобуса ОУ (школьного) или любого другого, предназначенного для перевозки обучающихся (воспитанников): 1

(при наличии автобуса)

Владелец автобуса: МКУ СО «ЦСР» МОТР

(ОУ, муниципальное образование и др.)

Время занятий в ОУ:

1-ая смена: 8:30-15:00

внеклассные занятия: 14:00-17:00

Телефоны оперативных служб:

01 (112) — служба спасения:

02 полиция:

03 скорая помощь.

Приложения.

1. Образцы схем муниципального общеобразовательного учреждения:

1.1. План — схема района расположения ОУ, пути движения транспортных средств и обучающихся;

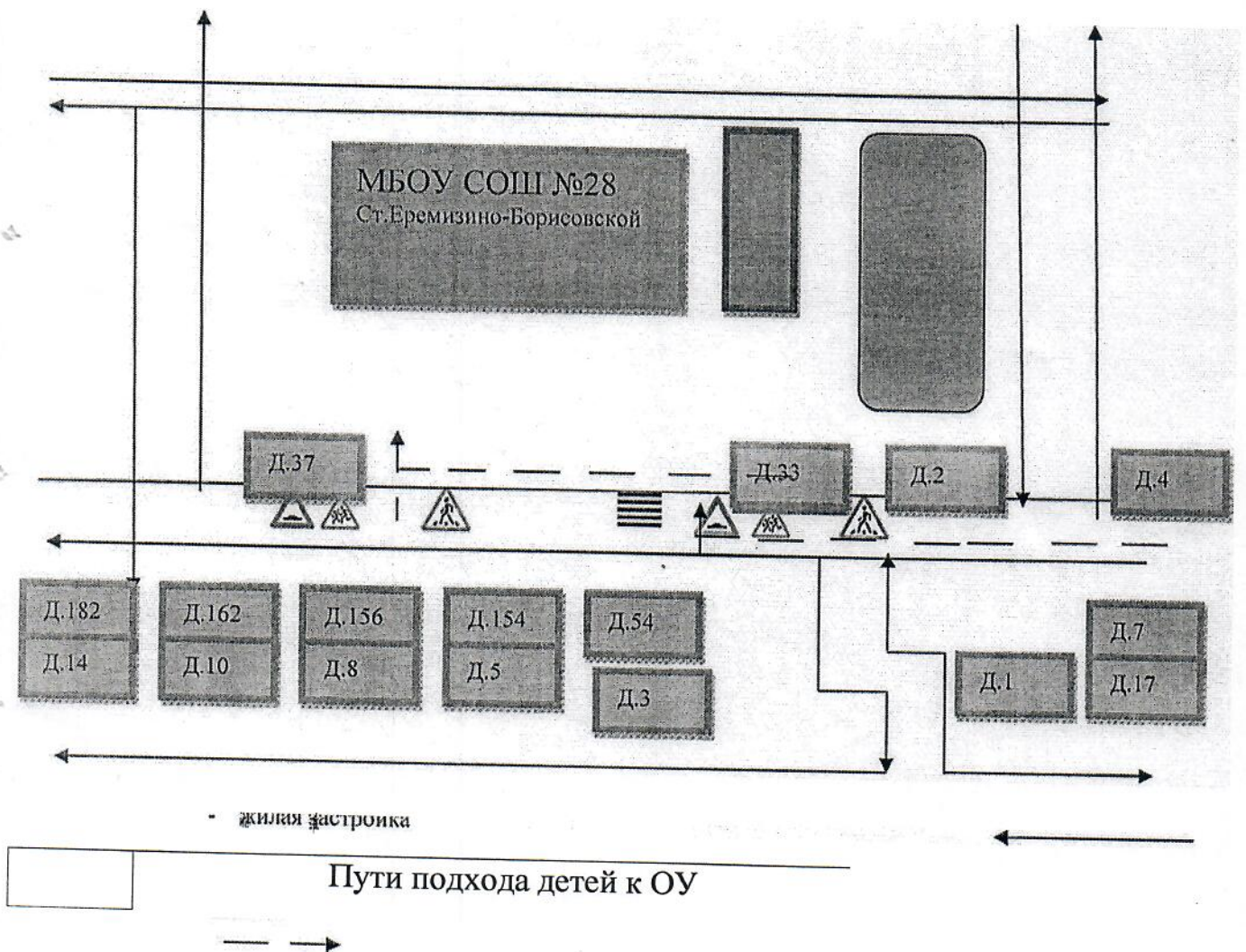
1.2. План-схема организации дорожного движения в непосредственной близости от ОУ с размещением соответствующих технических средств, маршруты движения обучающихся и расположение парковочных мест; 1.3. План схема путей движения транспортных средств к местам разгрузки/погрузки и рекомендуемых безопасных путей передвижения обучающихся по территории муниципального общеобразовательного учреждения.

2. Пояснительная записка к паспорту дорожной безопасности муниципального общеобразовательного учреждения.

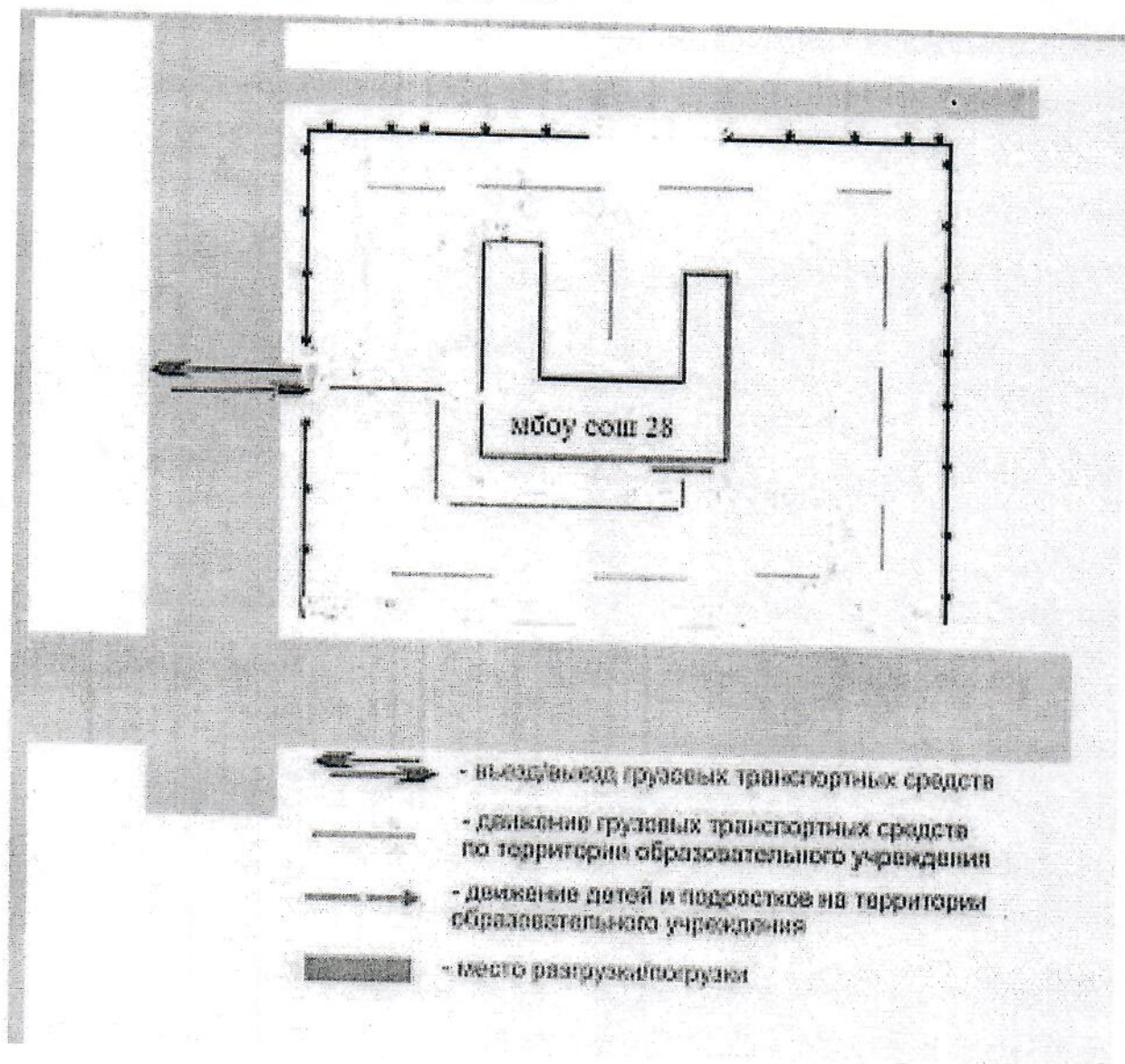
Приложение № 1 к паспорту дорожной безопасности

МБОУ СОШ № 28 ст.Еремизино-Борисовской

1.1. План-схема района расположения МБОУ СОШ № 28 ст.Еремизино-Борисовской, пути движения транспортных средств и обучающихся



1.2. План-схема движения транспортных средств к местам разгрузки/погрузки и рекомендуемые пути передвижения обучающихся по территории общеобразовательного учреждения.



Приложение № 2 к паспорту дорожной безопасности

МБОУ СОШ № 28 ст.Еремизино-Борисовской

Пояснительная записка к паспорту дорожной безопасности муниципального общеобразовательного учреждения

1. Паспорт дорожной безопасности муниципального общеобразовательного учреждения (далее — Паспорт) предназначен для отображения информации о муниципальном общеобразовательном учреждении. Муниципальное бюджетное общеобразовательное учреждение средняя общеобразовательная школа № 28 станицы Еремизино-Борисовской муниципального образования Тихорецкий район имени Героя Российской Федерации Геннадия Николаевича Трошева (наименование учреждения).

(далее — ОУ) с точки зрения обеспечения безопасности обучающихся на этапах их перемещения «дом — ОУ — дом», для использования педагогическим составом и сотрудниками Госавтоинспекции в работе по разъяснению безопасного передвижения и поведения обучающихся на улично-дорожной сети вблизи ОУ и на маршруте «ОУ — дом», для подготовки мероприятий по предупреждению детского дорожно-транспортного травматизма.

Паспорт ведется ответственным сотрудником муниципального общеобразовательного учреждения совместно с сотрудниками отдела ГИБДД по Тихорецкому району, которые оказывают помощь в разработке Паспорта, а также при внесении необходимых изменений в отдельные разделы Паспорта (схемы, перечни мероприятий по предупреждению ДТП с участием обучающихся). Сотрудники отдела ГИБДД в рамках консультаций предоставляют общеобразовательным учреждениям предварительно проработанную (с обозначением пешеходных переходов, дорожных знаков и др.) план-схему района расположения ОУ. Полученная схема дорабатывается, обозначаются пути движения транспортных средств и обучающихся в/из образовательного учреждения, и переносятся в Паспорт ответственными сотрудниками общеобразовательных учреждений.

Оригинал Паспорта хранится в ОУ.

2. Типовой Паспорт должен иметь титульный лист и содержать следующие разделы:

- Общие сведения;
- План-схемы;

2.1. Титульный лист должен содержать:

Надпись «Паспорт дорожной безопасности образовательного учреждения» и наименование образовательного учреждения в соответствии с Уставом;

В верхней части листа слева надпись «Утверждаю» и реквизиты (ФИО, дата утверждения) руководителя образовательного учреждения;

Внизу листа указывается год подготовки Паспорта.

2.2. Раздел «Общие сведения» должен содержать следующую информацию:

- Наименование ОУ;
- тип оу;
- Местонахождения адрес ОУ;
- Фактический адрес ОУ (если отличается от юридического);
- Руководители ОУ: Директор (заведующий);

Заместитель директора по учебной работе;

Заместитель директора по воспитательной работе; - Ответственный (ые) от муниципального органа управления образованием (телефон, адрес);

- Ответственный (ые) от отдела ГИБДД (телефон, адрес);
- Ответственные за мероприятия по профилактике детского травматизма (телефон, адрес);
- Количество учащихся;
- Наличие уголка по БДД (если имеется, указать место расположения);
- Наличие класса по БДД (если имеется, указать место расположения);

- Наличие автогородка (площадки) по БДД (если имеется);
- Наличие автобуса в ОУ;
- Расписание занятий в ОУ
- Внеклассные занятия в ОУ
- Телефоны: оперативных служб: МЧС, Полиция, Скорая помощь; дорожно-эксплуатационных организаций, осуществляющих содержание УДС;

2.3. План-схемы, рекомендуемые к размещению в Паспорте:

- план-схема района расположения ОУ, пути движения транспортных средств и обучающихся;
- пути движения транспортных средств к местам разгрузки/погрузки и рекомендуемых безопасных путей передвижения обучающихся по территории образовательного учреждения (в случае осуществления доставки грузов в ОУ автомобильным транспортом).
- Паспорт может содержать и ряд других схем

2.5. Паспорт может содержать любую другую информацию, позволяющую объективно оценить положение дел в ОУ в части, касающейся обеспечения безопасности обучающихся.